



Zeichenerklärung:

Allgemein:



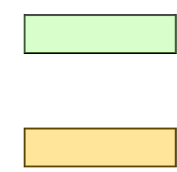
Einzugsgebiet/Geltungsbereich
Teileinzugsgebiet

Abwasseranlage:



Regenwasser - Schacht
Regenwasser - Schacht (Haltungsverlauf unbekannt)
Regenwasser - Fallrohr
Regenwasser - Leitung (Freispiegel)
Regenwasser - Druckleitung
Regenwasser - Kastenrinne
Fließpfeil Oberflächenwasser
Fließpfeil Ableitungsgraben
breitflächige Versickerung

Schrafur:




Flächentyp:

Dachflächen
Hofflächen

Verschmutzungsgrad:

geringe Verschmutzung
starke Verschmutzung

Vermessung:



Böschungsoberkante
Böschungunterkante
Grabensohle
Gelände (allgemein)
Wegrand
Wegachse

Entwurf

Index	Art der Änderung	Datum geänd.	Name geänd.	Datum gepr.	Name gepr.
Bauherr: Gemeinde Schnaitsee Marktplatz 4, 83530 Schnaitsee			Datum		Name
Landkreis: Traunstein			bearbeitet:	08.12.2025	Dominik
Bauvorhaben: Entwässerungskonzept "Sondergebiet Biogas Stangern"			gezeichnet:	08.12.2025	Dominik
Entwurfsplanung			geprüft:	02.03.2026	Winkler
Planbezeichnung: Lageplan Entwässerungskonzept			Maßstab:	1:1.000	Beilage: 4
02.03.2026			Projektnummer:	BLP006	Plan-Nr.: LP2.30
Datum			Koordinatenreferenzsystem: ETRS89/ UTM-Zone 32		
Unterschrift Entwurfsverfasser			Höhen Bezugssystem: DHHN2016 (NHN)		
Datum			Unterschrift Vorhabensträger		
BERATENDE INGENIEURE		Stelzenberger, Scholz & Partner Partnerschaftsgesellschaft mbB Sarchinger Feld 1 • 93092 Barbing Tel.: 09401 5284-0 • www.s2bi.de			